

QUYẾT ĐỊNH

Về việc thiết lập vùng cách ly y tế phòng chống dịch COVID-19

TRƯỞNG BAN CHỈ ĐẠO PHÒNG CHỐNG DỊCH COVID-19

Căn cứ Luật Tổ chức chính quyền địa phương ngày 19 tháng 6 năm 2015;
Căn cứ Luật Sửa đổi, bổ sung một số điều của Luật Tổ chức Chính phủ và Luật Tổ chức chính quyền địa phương ngày 22 tháng 11 năm 2019;
Căn cứ Luật Phòng chống bệnh truyền nhiễm ngày 21 tháng 11 năm 2007;
Căn cứ Nghị định số 101/2010/NĐ-CP ngày 30 tháng 9 năm 2010 của Chính phủ quy định chi tiết thi hành một số điều của Luật Phòng chống bệnh truyền nhiễm về áp dụng biện pháp cách ly y tế và chống dịch đặc thù trong thời gian có dịch;

Căn cứ Quyết định số 3986/QĐ-BYT ngày 16 tháng 9 năm 2020 của Bộ trưởng Bộ Y tế về việc ban hành "Sổ tay Hướng dẫn tổ chức thực hiện cách ly y tế vùng có dịch COVID-19";

Căn cứ Chỉ thị số 04/CT-UBND ngày 28 tháng 01 năm 2021 của Chủ tịch Ủy ban nhân dân tỉnh tỉnh Đồng Nai về một số biện pháp cấp bách phòng, chống dịch COVID-19 trên địa bàn tỉnh Đồng Nai;

Theo đề nghị của UBND thành phố Biên Hòa tại Tờ trình số 9302/TTr-UBND ngày 09 tháng 7 năm 2021 về việc thiết lập các vùng cách ly y tế để phòng, chống dịch COVID-19 trên địa bàn thành phố Biên Hòa và đề nghị của Giám đốc Sở Y tế tại Tờ trình số 5459/TTr-SYT ngày 09 tháng 7 năm 2021.

QUYẾT ĐỊNH:

Điều 1. Thiết lập 07 vùng cách ly y tế phòng, chống dịch COVID-19 trên địa bàn thành phố Biên Hòa như sau:

1. Vùng cách ly y tế tại khu vực thuộc một phần tổ 31, khu phố 5, phường Bửu Long, gồm 21 hộ dân và 01 khu nhà trọ với 106 nhân khẩu (sơ đồ đính kèm).

2. Vùng cách ly y tế tại khu vực thuộc một phần tổ 3, khu phố Thái Hòa, phường Long Bình Tân, gồm 50 hộ dân với 500 nhân khẩu (sơ đồ đính kèm).

3. Vùng cách ly y tế tại khu vực thuộc một phần tổ 8, khu phố 2, phường Long Bình Tân, gồm 113 hộ dân với 333 nhân khẩu (sơ đồ đính kèm).

4. Vùng cách ly y tế tại khu vực thuộc một phần tổ 10, khu phố 1, phường Long Bình Tân, gồm 12 hộ dân với 80 nhân khẩu (sơ đồ đính kèm).

5. Vùng cách ly y tế tại khu vực thuộc một phần tổ 4, khu phố 1, phường Tân Mai, gồm 17 hộ dân với 60 nhân khẩu (sơ đồ đính kèm).

6. Vùng cách ly y tế tại khu vực thuộc một phần tổ 1 và tổ 2, khu phố 2, phường Tam Hiệp, gồm 21 hộ dân và 05 phòng trọ với 101 nhân khẩu (sơ đồ đính kèm).

7. Vùng cách ly y tế tại khu vực thuộc một phần tổ 6, khu phố 5B, phường Tân Biên, gồm 04 hộ dân với 22 nhân khẩu (sơ đồ đính kèm).

Điều 2. Thời gian thực hiện cách ly y tế: **21 ngày, kể từ 00 giờ 00 phút ngày 10 tháng 7 năm 2021** theo đề nghị của UBND thành phố Biên Hòa tại Tờ trình số 9302/TTr-UBND ngày ngày 09 tháng 7 năm 2021 và Sở Y tế tại Tờ trình số 5459/TTr-SYT ngày 09 tháng 7 năm 2021.

Điều 3. Tổ chức thực hiện

1. Giao các sở, ngành chức năng của tỉnh hỗ trợ UBND thành phố Biên Hòa trong việc tổ chức cách ly y tế tại 07 vùng nêu ở Điều 1, cụ thể:

a) Sở Y tế chủ trì, hướng dẫn UBND thành phố Biên Hòa triển khai khẩn cấp các biện pháp cụ thể phòng chống dịch phù hợp với điều kiện thực tiễn.

b) Công an tỉnh phối hợp Bộ Chỉ huy Quân sự tỉnh xây dựng phương án điều động nhân lực từ Công an, Ban Chỉ huy quân sự các phường, xã lân cận để hỗ trợ UBND thành phố Biên Hòa trong việc đảm bảo tuyệt đối an ninh trật tự, kiểm soát, cách ly, phục vụ tốt cho công tác phòng, chống dịch.

c) Sở Tài chính tham mưu Ủy ban nhân dân tỉnh hỗ trợ kinh phí để UBND thành phố Biên Hòa triển khai công tác phòng, chống dịch.

d) Sở Giao thông Vận tải, Sở Công Thương, Sở Tài nguyên và Môi trường, Công an tỉnh, Bộ Chỉ huy Quân sự tỉnh và các cơ quan, đơn vị liên quan chủ động phối hợp, hướng dẫn UBND thành phố Biên Hòa thực hiện các biện pháp phòng, chống dịch hiệu quả, đúng quy định.

đ) Sở Thông tin và Truyền thông, Báo Đồng Nai, Đài Phát thanh và Truyền hình Đồng Nai tăng cường công tác tuyên truyền về tình hình và các giải pháp phòng, chống dịch COVID-19 cho người dân biết, phối hợp thực hiện.

2. Ủy ban nhân dân thành phố Biên Hòa

a) Chủ động làm việc với các Sở, ngành liên quan khẩn trương xây dựng, triển khai phương án cách ly tạm thời khu vực cách ly y tế, đảm bảo khoanh vùng, khống chế, kiểm soát kịp thời dịch bệnh, không để lây lan trong cộng đồng.

b) Chỉ đạo Phòng Y tế, Trung tâm Y tế thành phố Biên Hòa, UBND các phường: Bửu Long, Long Bình Tân, Tân Mai, Tam Hiệp, Tân Biên thường

xuyên theo dõi diễn biến sức khỏe nhân dân trong khu vực cách ly y tế.

c) Báo cáo thường xuyên, kịp thời với UBND tỉnh, Ban Chỉ đạo phòng chống dịch COVID-19 tỉnh, Sở Y tế những diễn biến bất thường về sức khỏe nhân dân, nhất là những diễn biến liên quan đến dịch bệnh COVID-19.

d) Phối hợp Sở Công Thương, các đơn vị kinh doanh vận tải, thực phẩm để có kế hoạch vận chuyển, cung cấp hàng hóa, thực phẩm, nhu yếu phẩm cần thiết, kịp thời phục vụ nhân dân.

3. Các hộ dân, tổ chức, cá nhân thuộc vùng cách ly có trách nhiệm thực hiện đúng các quy định, nội quy, hướng dẫn phòng, chống dịch COVID-19 của các cơ quan chức năng trong thời gian thực hiện cách ly.

Điều 4. Quyết định này có hiệu lực kể từ ngày ký. Chánh Văn phòng UBND tỉnh; Giám đốc: Sở Y tế, Công an tỉnh, Sở Giao thông Vận tải, Sở Công Thương, Sở Tài nguyên và Môi trường, Sở Thông tin và Truyền thông; Chỉ huy trưởng Bộ Chỉ huy Quân sự tỉnh; Thủ trưởng các cơ quan, đơn vị liên quan, Chủ tịch UBND thành phố Biên Hòa, Chủ tịch UBND các phường: Bửu Long, Long Bình Tân, Tân Mai, Tam Hiệp, Tân Biên và các tổ chức, cá nhân liên quan chịu trách nhiệm thi hành Quyết định này. / *đkt*

Nơi nhận:

- Như Điều 4;
- Thường trực Tỉnh ủy (b/c);
- Chủ tịch, các PCT UBND tỉnh;
- Thành viên BCĐ tỉnh;
- Chánh, các PVP UBND tỉnh;
- Lưu: VT, KGVX.

**KT. TRƯỞNG BAN
PHÓ TRƯỞNG BAN THƯỜNG TRỰC**

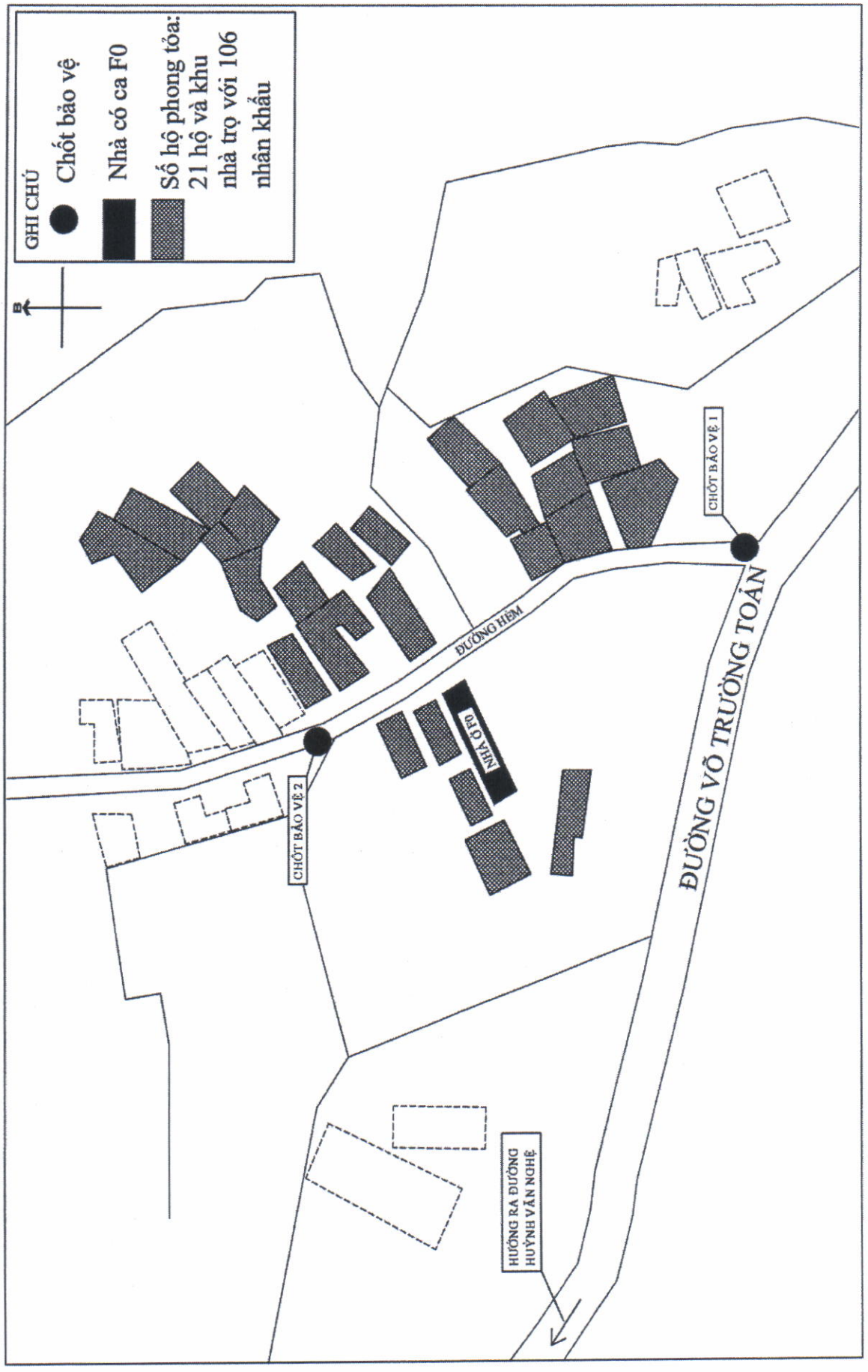


**PHÓ CHỦ TỊCH UBND TỈNH
Nguyễn Thị Hoàng**



SƠ ĐỒ PHÒNG TỎA CÁCH LY PHÒNG CHỐNG DỊCH

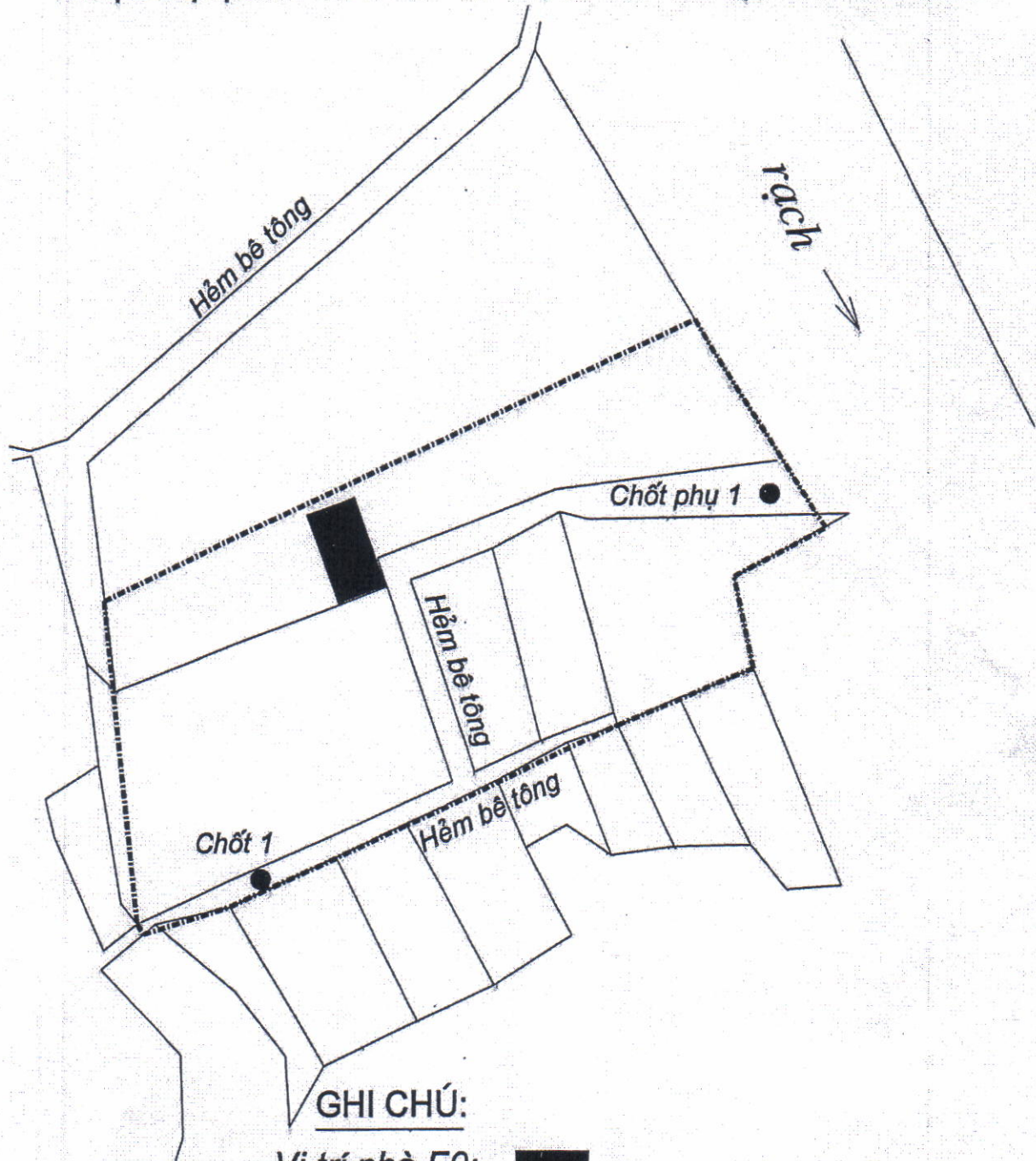
Tổ 31c, khu phố 5, phường Bửu Long, thành phố Biên Hòa, tỉnh Đồng Nai




SƠ ĐỒ PHONG TỎA, PHÒNG CHỐNG DỊCH

- Địa chỉ: Số nhà 65/27 Tổ 3, khu phố Thái Hòa, phường Long Bình Tân.

- Thuộc một phần thửa đất số 80, tờ bản đồ địa chính số 62.



GHI CHÚ:

Vị trí nhà F0: 

Vị trí chốt bảo vệ: 

Ranh phong tỏa, chống dịch: 

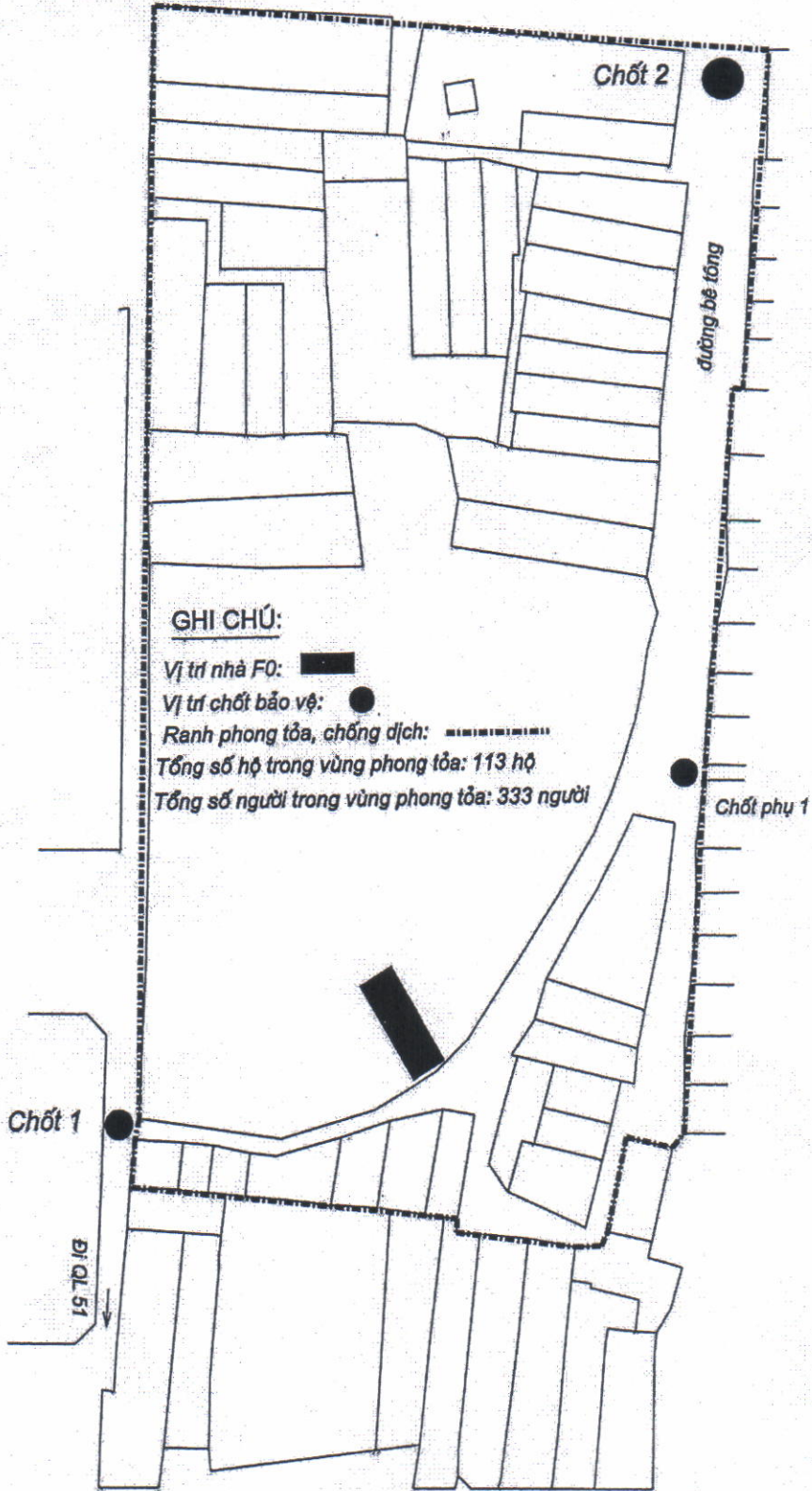
Tổng số hộ trong vùng phong tỏa: 50 hộ

Tổng số người trong vùng phong tỏa: 500 người

SƠ ĐỒ PHONG TỎA, PHÒNG CHỐNG DỊCH

- Địa chỉ: Số nhà 555/71, Tổ 8, khu phố 2, phường Long Bình Tân.

- Thuộc một phần thửa đất số 182, tờ bản đồ địa chính số 48.



GHI CHÚ:

Vị trí nhà F0:

Vị trí chốt bảo vệ:

Ranh phong tỏa, chống dịch:

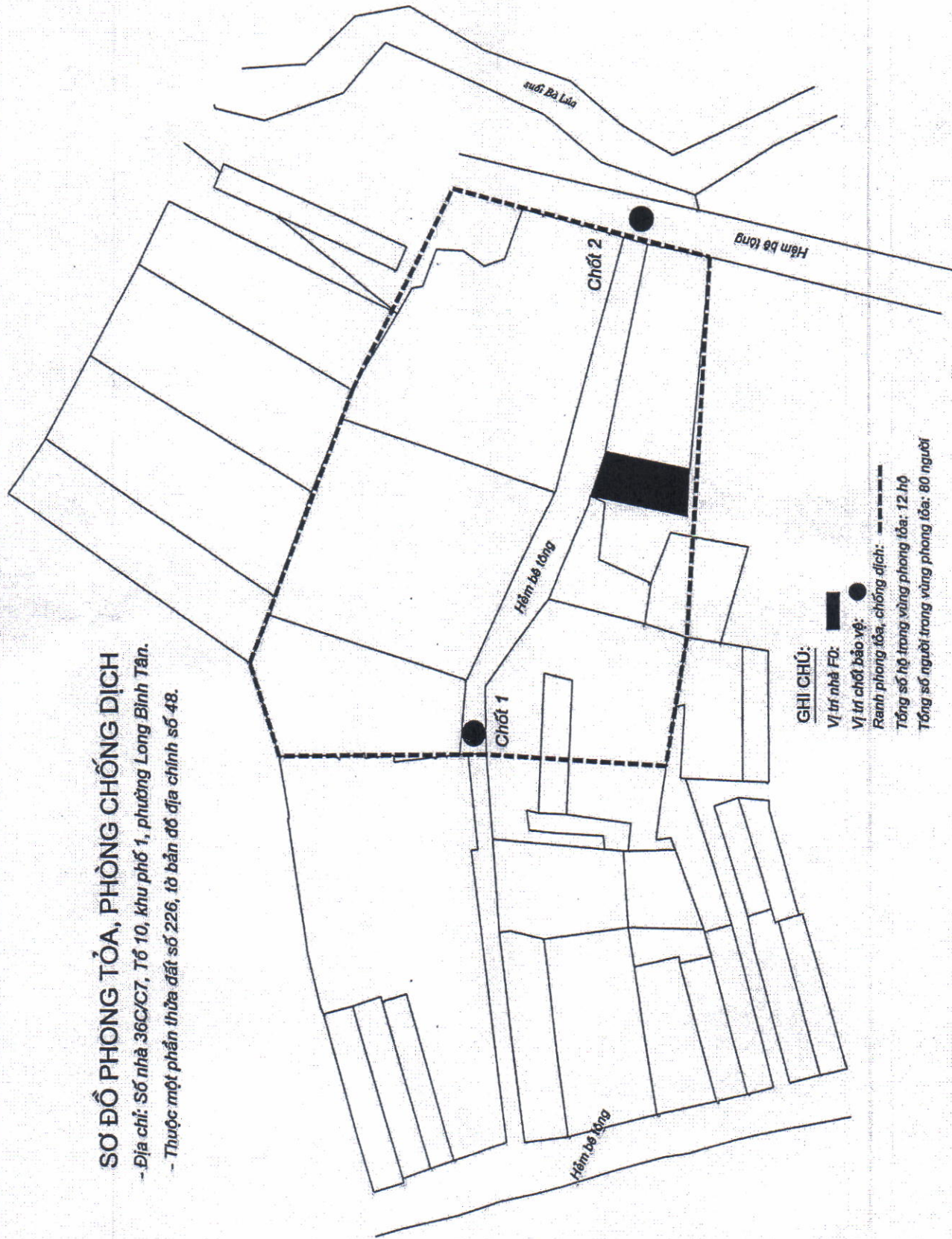
Tổng số hộ trong vùng phong tỏa: 113 hộ

Tổng số người trong vùng phong tỏa: 333 người

SƠ ĐỒ PHÒNG TỎA, PHÒNG CHỐNG DỊCH

- Địa chỉ: Số nhà 36C/C7, Tổ 10, khu phố 1, phường Long Bình Tân.

- Thuộc một phần thửa đất số 226, tờ bản đồ địa chính số 48.



GHI CHÚ:

Vị trí nhà F0: 

Vị trí chốt bảo vệ: 

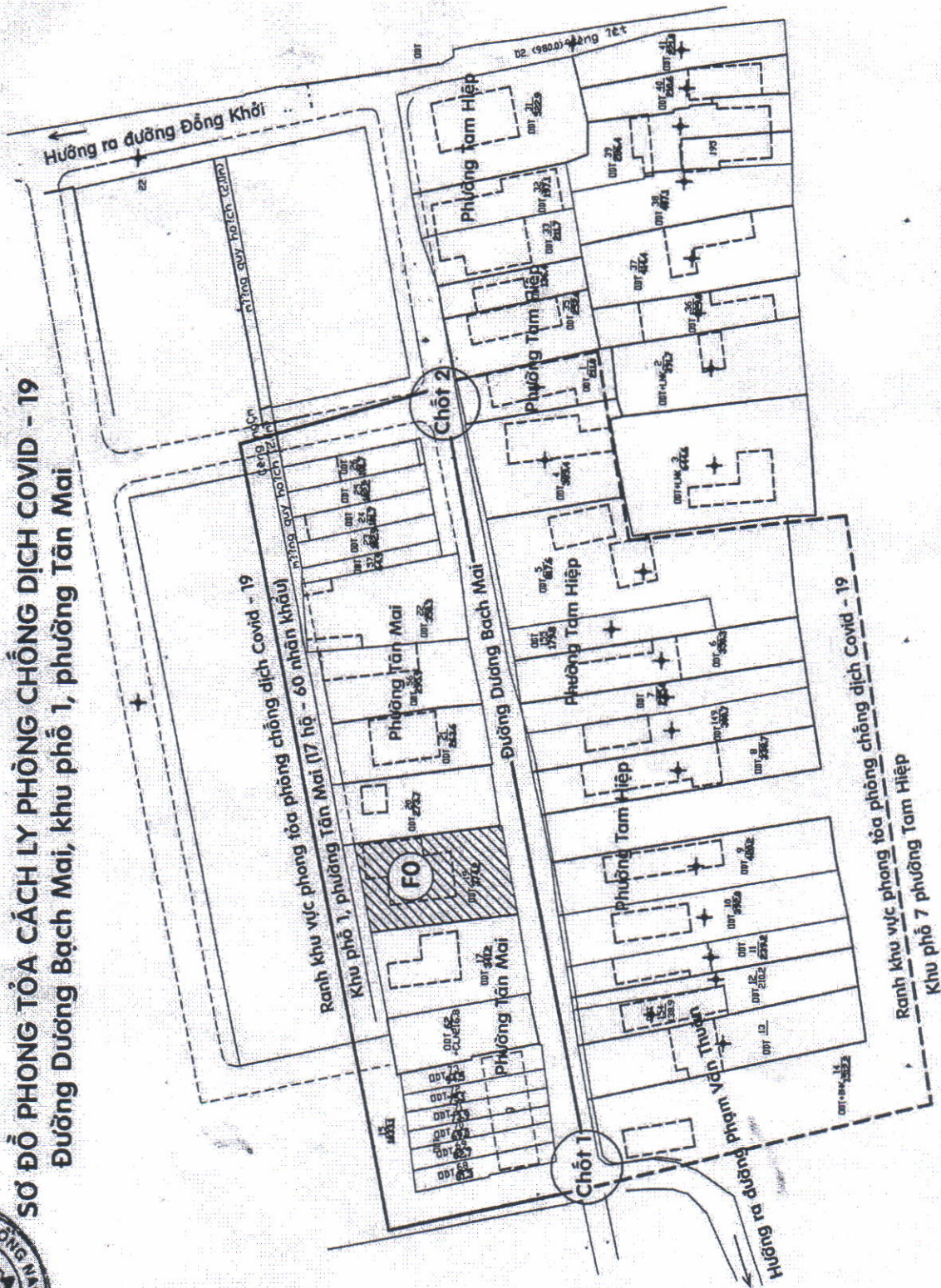
Ranh phòng tỏa, chống dịch: 

Tổng số hộ trong vùng phong tỏa: 12 hộ

Tổng số người trong vùng phong tỏa: 80 người



SƠ ĐỒ PHÒNG TỎA CÁCH LY PHÒNG CHỐNG DỊCH COVID - 19
Đường Dương Bạch Mai, khu phố 1, phường Tân Mai



SƠ ĐỒ KHU VỰC PHONG TỎA, CÁCH LY PHÒNG CHỐNG DỊCH
tại tổ 5, kp 5B, P. Tân Biên, tp. Biên Hòa, tỉnh Đồng Nai

đi QL. 1A
←

đường nhựa

← Chốt bảo vệ

đường nhựa

Chốt bảo vệ →

đường nhựa

đường nhựa

Nhà cách ly

BỆNH VIỆN ÂU CƠ

